




 pauloguilherme.cas@gmail.com  (88) 99434-8514
 Sítio Castelo Morada Nova CE 62940-000  Brasileiro
 Categoria AB  Solteiro(a)
Instagram - paulo.guilherme8

PAULO GUILHERME RAULINO DOS SANTOS

OBJETIVO

Almejo crescimento profissional e uma nova oportunidade no mercado de trabalho, onde possa aplicar minhas habilidades e aprender continuamente.

HISTÓRICO PROFISSIONAL

02/2023 - 11/2023

Projetista

Prefeitura Municipal de Morada Nova - Morada Nova , Ceará

Projetos de infraestrutura e sinalização Urbana.

01/2021 - 12/2021

Estagiário Engenharia Civil

Rio Vale - Morada Nova , Ceará

Acompanhamento das atividades no canteiro de obras, Leitura de Projetos Estrutural, Hidrossanitário e Elétrico, Conferência e compra de materiais, Controle de almoxarifado e relatórios diário das obras.

03/2017 - 03/2019

Crono analista/ Administrativo

Coopershoes -Cooperativa de Trabalho e Indústria de Calçados Joansense LTDA. - Morada Nova , Ceará

- Elaboração de relatórios com indicadores, planos de ação e orçamentos, colaborando com o planejamento estratégico da área.

FORMAÇÃO ACADÊMICA

01/2011 - 01/2014

Ensino médio completo

Cemer- Colégio Estadual Maria Emília Rabelo - Ceará

Status - Formado

01/2015 - 01/2017

Técnico em Edificação

IFCE - Instituto Federal de Educação, Ciência e Tecnologia do Ceará,
Morada Nova - CE

Status - Formado

01/2019 - 12/2023

Graduado : Engenharia Civil

IFCE - Instituto Federal de Educação, Ciência e Tecnologia do Ceará,

HABILIDADES E COMPETÊNCIAS

- **AutoCAD 2D e 3D** - Projeto Arquitetônico, Projeto Elétrico, Projeto Hidrossanitário.
- **Civil 3D/BIM** - Estudos de Terraplenagem, Projeto Rodoviário, Sistemas de Drenagem.
- **Autodesk InfraWorks** - Estudos de Terraplenagem, Sistemas de Drenagem, Apresentação de projetos viários.
- **Revit** - Projeto Arquitetônico, Projeto Hidrossanitário.
- **Conhecimentos em Pacote Office, com foco em Word e Excel.**
- **QGIS** - Elaboração de mapas, cartas e plantas topográficas com vários tipos de camadas e usando diferentes projeções cartográficas.
- **Inglês Básico**
- **Conhecimento em Avaliação e Perícias de imóveis Urbanos.**
- **Microsoft Project**